

**INFORME DE MONITOREO DE MEDIOS\***

Fecha: 21/06/2024

Semanas: 25

Coordinación de Vigilancia Epidemiológica

\*Vigilancia basada en eventos de interés epidemiológico mediante el monitoreo de medios abiertos de comunicación locales y nacionales.

**Reporte de eventos:**

Amenaza	Tema	Medio	Fecha	Resumen	Liga	Prioridad	Verificación
Desastres	Presupuesto para desastres naturales	El Sol de Cuernavaca	20 junio 2024	Morelos cuenta con un presupuesto de 150 millones de pesos para atender cualquier tipo de emergencias o desastres naturales, de los cuales, 50 corresponden a un fondo especial para este rubro y otros 100 son parte de un fideicomiso, según informó José Gerardo López Huérano titular de la Secretaría de Hacienda, José Gerardo López Huérano.	<a href="https://www.elsoldecuernavaca.com.mx/finananzas/morelos-cuenta-con-150-millones-para-atender-desastres-naturales-12118628.html">https://www.elsoldecuernavaca.com.mx/finananzas/morelos-cuenta-con-150-millones-para-atender-desastres-naturales-12118628.html</a>	Bajo	Ratificado
Lluvias	Notificación de riesgos en Temixco	El Sol de Cuernavaca	20 junio 2024	La coordinadora de Protección Civil de Temixco, Damaris Contreras Barreto, confirmó que atendieron los reportes por caída de árboles en calle Brisas de Cozumel y Fraccionamiento Burgos, causando sólo daños materiales y afectación en la línea de luz, derivados de la tormenta tropical "Alberto", que causó lluvias importantes para el estado de Morelos.	<a href="https://www.elsoldecuernavaca.com.mx/loca/mas-de-460-familias-notificadas-por-riesgos-ante-lluvias-en-temixco-12115576.html">https://www.elsoldecuernavaca.com.mx/loca/mas-de-460-familias-notificadas-por-riesgos-ante-lluvias-en-temixco-12115576.html</a>	Bajo	Ratificado
Lluvias	Lluvias en Morelos	El Sol de Cuernavaca	20 junio 2024	El ciclón tropical "Alberto" se debilitará gradualmente mientras atraviesa el noroeste del país, informó la Comisión Nacional del Agua (Conagua). Sin embargo, sus remanentes seguirán generando lluvias fuertes a puntuales intensas en gran parte del territorio nacional, incluyendo el Valle de México.	<a href="https://www.elsoldecuernavaca.com.mx/loca/pronostico-del-tiempo-en-cuernavaca-lluvias-intensas-y-descenso-de-temperatura-12114898.html">https://www.elsoldecuernavaca.com.mx/loca/pronostico-del-tiempo-en-cuernavaca-lluvias-intensas-y-descenso-de-temperatura-12114898.html</a>	Bajo	Ratificado
Desastres	Presupuesto para desastres naturales	Diario de Morelos	21 junio 2024	José Gerardo López Huérano, Secretario de Hacienda, informó que existe un Fideicomiso del Fondo Estatal de Desastres Naturales del Estado de Morelos con más de cien millones de pesos, así como un fondo de aproximadamente 30 millones de pesos para la atención de desastres y emergencias en la entidad.	<a href="https://www.diariodemorelos.com/noticias/est-listo-morelos-para-emergencias">https://www.diariodemorelos.com/noticias/est-listo-morelos-para-emergencias</a>	Bajo	Ratificado
Lluvias	Afectaciones por lluvias	Diario de Morelos	21 junio 2024	Víctor Manuel Mercado Salcedo, titular de la Coordinación Estatal de Protección Civil (CEPC), informó que no hubo daños tras las lluvias que se registraron durante la noche del miércoles y madrugada del jueves.	<a href="https://www.diariodemorelos.com/noticias/por-lluvias-s-lo-un-rbol-colaps-en-temixco">https://www.diariodemorelos.com/noticias/por-lluvias-s-lo-un-rbol-colaps-en-temixco</a>	Bajo	Ratificado
Lluvias	Pronóstico de lluvias por Alberto	Diario de Morelos	21 junio 2024	Según información proporcionada por el Servicio Meteorológico Nacional (SMN), Alberto tocó tierra en México aproximadamente a las 04:30 horas, una hora y media antes de lo anticipado. Aunque aún no se detallan daños materiales significativos, se reportó que la tormenta entró por Ciudad Madero.	<a href="https://www.diariodemorelos.com/noticias/lluvias-intensas-y-alerta-por-tormenta-tropical-alberto-en-mexico">https://www.diariodemorelos.com/noticias/lluvias-intensas-y-alerta-por-tormenta-tropical-alberto-en-mexico</a>	Bajo	Ratificado
Lluvias	Protección a la salud en temporada de lluvias	La Unión	21 junio 2024	Finalmente, exhortó a mantenerse informados de las alertas que emitan la Comisión Estatal del Agua (Ceagua) y la Coordinación Estatal de Protección Civil Morelos (CEPCM), así como las autoridades federales.	<a href="https://www.launion.com.mx/morelos/avances/noticias/252276-solicitan-autoridades-sanitarias-proteger-la-salud-por-temporada-de-lluvias.html">https://www.launion.com.mx/morelos/avances/noticias/252276-solicitan-autoridades-sanitarias-proteger-la-salud-por-temporada-de-lluvias.html</a>	Bajo	Ratificado
Lluvias	Protección a la salud en temporada de lluvias	La Crónica	21 junio 2024	José Carlos Bautista Ortiz, responsable Estatal de Urgencias Epidemiológicas y Desastres de SSM, sugirió abrigarse durante las mañanas y noches, cuando baja la temperatura; en caso de salir de casa, llevar paraguas o impermeable; considerar el calzado y en caso de mojarse, cambiarse de ropa lo antes posible.	<a href="https://lacronicademorelos.com/autoridades-sanitarias-solicitan-proteger-la-salud-por-temporada-de-lluvias/">https://lacronicademorelos.com/autoridades-sanitarias-solicitan-proteger-la-salud-por-temporada-de-lluvias/</a>	Bajo	Ratificado



<http://ssm.gob.mx>



Servicios de Salud Morelos



@MorelosSalud

Callejón Borda N°3 Col. Centro C.P. 62000  
Teléfono (777) 312 62 31 / 314 33 36 ext. 222

**Calle Gómez Azcárate No. 205, Col. Lomas de la Selva  
C.P. 62270, Cuernavaca, Morelos. Tel.: 777 102 25 56**

## INFORME DE RIESGOS METEOROLÓGICOS

Fecha: 21/06/2024

Semananº25

Coordinación de Vigilancia Epidemiológica

**Fuente:** Servicio Meteorológico Nacional de México, CONAGUA. <https://proteccioncivil.morelos.gob.mx/>

### SE PRONOSTICAN LLUVIAS PUNTUALES TORRENCIALES EN PUEBLA, VERACRUZ, GUERRERO Y OAXACA

Para hoy, un **canal de baja presión** sobre la Sierra Madre Occidental y el centro del país, junto con el ingreso de humedad proveniente de ambos litorales, ocasionará lluvias puntuales fuertes a muy fuertes en el noroeste, norte y centro del territorio nacional, incluido el Valle de México, pronosticándose lluvias puntuales intensas en zonas de Jalisco, Colima y Michoacán, además de rachas de viento fuertes en estados del noroeste, norte y centro de México, con posible formación de torbellinos en zonas de Michoacán y Jalisco. A su vez, un **canal de baja presión** sobre el noreste del país, junto con el ingreso de humedad del Golfo de México, producirán lluvias puntuales torrenciales en zonas de Puebla y Veracruz y puntuales muy fuertes a intensas en el noreste de la República Mexicana y el sur del litoral del Golfo de México, así como rachas fuertes de viento en Tabasco y Veracruz, con posible *formación de trombas marinas* en sus costas. Por otra parte, la **vaguada monzónica** continuará frente al Pacífico Sur Mexicano, e interaccionará con una **zona de baja presión con probabilidad para desarrollo ciclónico** que se localiza al sur de la Península de Yucatán, lo que mantendrá el **temporal de lluvias** puntuales torrenciales en zonas de Oaxaca y Guerrero, y puntuales intensas en Quintana Roo, Yucatán, Campeche y Chiapas, además de rachas fuertes de viento y posible *formación de trombas marinas* en costas de Yucatán, Campeche y Guerrero.

*Las lluvias puntuales fuertes a intensas podrían originar encharcamientos, inundaciones y deslaves, así como incremento en los niveles de ríos y arroyos.*

**Viento con rachas de 40 a 60 km/h, con posibles tolvánicas:** Estado de México, Ciudad de México, Morelos.

#### Lluvias fuertes con puntuales muy fuertes (50 a 75 mm):

**Morelos**, Tlaxcala y Estado de México.

#### Temperaturas máximas 30-35 °C:

Michoacán, **Morelos** y Guerrero.

#### Pronóstico en región Mesa Central:

**Cielo nublado en el transcurso del día con lluvias** puntuales torrenciales en Puebla, puntuales intensas en Hidalgo y **puntuales muy fuertes**, Guanajuato, Querétaro, **Morelos** y Tlaxcala, todas con descargas eléctricas, *las cuales podrían reducir la visibilidad, originar encharcamientos e inundaciones, así como incrementar los niveles de ríos y arroyos.* Ambiente fresco por la mañana, con nieblas en partes altas de la región. Durante la tarde, ambiente templado a cálido. Viento del este y noreste de 15 a 30 km/h en la región, con rachas de 50 a 70 km/h en Guanajuato y Querétaro, **además de rachas de 40 a 60 km/h en** Hidalgo, Puebla, Tlaxcala y **Morelos**, todas con posibles tolvánicas.



### Recomendaciones de Protección Civil

#### TEMPERATURAS ALTAS:

- Extremar precaución ante temperaturas altas, dar especial atención a **personas enfermas y de la tercera edad, niños e indigentes**.
- Mantenerse fresco e hidratado, tomar **abundantes líquidos**.
- No exponerse por **tiempos prolongados a los rayos solares** para evitar insolación y golpes de calor.
- Utilizar **ropa y calzado ligero para esta temporada**, de preferencia en colores claros, para evitar que aumente la temperatura corporal e incluso se presente un "golpe de calor".
- **Mantener informada a la población.**

### Nivel de riesgo alto

**Existe riesgo meteorológico para la población en general, en especial población de alta vulnerabilidad, pudiendo generar deshidratación, golpes de calor, insolación o quemaduras por efectos de radiación solar.**



<http://ssm.gob.mx>



Servicios de Salud Morelos



@MorelosSalud

Callejón Borda N°3 Col. Centro C.P. 62000  
Teléfono (777) 312 62 31 / 314 33 36 ext. 222

**Calle Gómez Azcárate No. 205, Col. Lomas de la Selva  
C.P. 62270, Cuernavaca, Morelos. Tel.: 777 102 25 56**

**INFORME DE MONITOREO VOLCÁNICO Y SISMOLÓGICO**


Fecha: 21/06/2024

Semana N°25

Coordinación de Vigilancia Epidemiológica

**Fuente:** Servicio Sismológico Nacional, UNAM. / Centro nacional de Prevención de Desastres (CENAPRED)-SEGOB, SENEAM-SCT y NOAA.

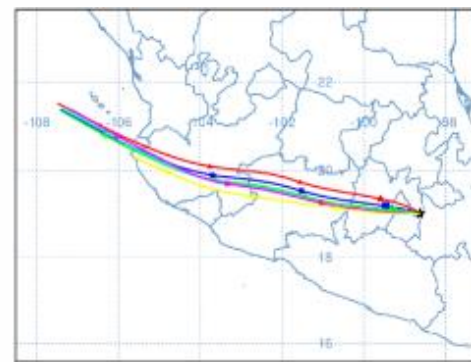
En las últimas 24 horas, mediante los sistemas de **monitoreo del volcán Popocatepetl**, se detectaron **32 exhalaciones**, acompañadas de vapor de agua, gases volcánicos y ligeras cantidades de ceniza. Además se identifican **644 minutos** (10.73 h) de temblor de alta frecuencia y muy baja amplitud. **Al momento de este reporte no se tiene visibilidad debido a las condiciones meteorológicas, sin embargo en caso de alguna exhalación de vapor de agua, gas y/o ceniza se pronostica una trayectoria hacia el norte-noroeste (NNO) del cráter.**


NIVEL DE ALERTA		AMARILLO-FASE 2	RECOMENDACIONES PARA LA FASE AMARILLO FASE 2
		<p><b>El volcán presenta incremento en su actividad, con explosiones esporádicas:</b></p> <ul style="list-style-type: none"> <li>Pluma continúa de vapor de agua y gas.</li> <li>Caída de ceniza leves a moderadas en poblaciones cercanas.</li> <li>Lanzamiento de fragmentos incandescentes y posibilidad de flujos piroclásticos de corto alcance asociado a las explosiones.</li> <li>Crecimiento y destrucción de domos de lava.</li> <li>Flujos de lodo o escombros de corto alcance.</li> </ul>	<ol style="list-style-type: none"> <li>Continuar con el <b>radio de seguridad de 12 km</b>, por lo que la <b>permanencia</b> en esa área <b>no está permitida</b>.</li> <li>Controlar el tránsito entre Santiago Xalitlintla y San Pedro Nexapa, vía Paso de Cortés.</li> <li>A las autoridades de <b>Protección Civil</b>, <b>mantener sus procedimientos preventivos</b>, de acuerdo con sus planes operativos.</li> <li>A la <b>población</b> se le recomienda <b>eleva la atención a los avisos de las autoridades de su localidad</b> y se exhorta a no acercarse al volcán, y mucho menos al cráter.</li> <li><b>Mantenerse fuera de cañadas ante posibles flujos de lodo</b>, principalmente en temporada de lluvias.</li> </ol>

**PRONOSTICO DE CAIDA DE CENIZA**

**En caso de una exhalación de ceniza volcánica, el pronóstico de trayectoria hacia el oeste y oeste-noroeste, cambiando al oeste-noroeste y noroeste** (simulando exhalación cada hora en las próximas 6 horas), a su paso por la zona oeste del estado de Puebla; zona sureste, centro, centro-sur y oeste del Estado de México; zona este, sureste, sur, suroeste, oeste y centro de la Ciudad de México; **zona noreste, norte y noroeste del estado de** Morelos y zona este, centro y noroeste del estado de Michoacán, para las **primeras 12 horas de pronóstico** (de las 14:00 a las 02:00 hora local). Posteriormente, para las **últimas 12 horas de pronóstico** (de las 02:00 a las 14:00 hora local del día siguiente), las trayectorias continuarían sobre la zona centro, noroeste y oeste del estado de Michoacán; zona sureste, sur, suroeste y oeste del estado de Jalisco y Océano Pacífico.

**SIN REPORTE DE POBLACION AFECTADA AL MOMENTO DE ESTE INFORME**



SISMOS	<p>Se registró sismo de magnitud de <b>4.0 grados</b> Richter, a las 23:13:54 hrs con localización del epicentro a 54 km al sureste de San Felipe, Baja California.</p> <p><b>NO PERCIBIDO EN EL ESTADO DE MORELOS.</b></p>	
	<p><b>REPORTE DE DAÑOS A LA POBLACION</b></p> <div><p><b>PROTECCIÓN CIVIL</b></p><p>Sin reporte de daños a la población ni a la infraestructura en salud.</p></div>	



<http://ssm.gob.mx>



Servicios de Salud Morelos



@MorelosSalud

Callejón Borda N°3 Col. Centro C.P. 62000  
Teléfono (777) 312 62 31 / 314 33 36 ext. 222

**Calle Gómez Azcárate No. 205, Col. Lomas de la Selva  
C.P. 62270, Cuernavaca, Morelos. Tel.: 777 102 25 56**

**INFORME DE MONITOREO DE TEMPERATURAS Y CALIDAD DEL AIRE**

Fecha: 21/06/2024

Semana N°25

Coordinación de Vigilancia Epidemiológica

Fuente: Comisión Estatal de Agua (CEAGUA)

**PRONOSTICO DE TEMPERATURAS POR  
MUNICIPIO**

Municipio	Min.	Max.	Municipio	Min.	Max.
Amacuzac	19°	28°	Tepalcingo	19°	29°
Cuautla	18°	27°	Ayala	19°	28°
Jiutepec	17°	25°	Huitzilac	11°	20°
Temixco	18°	26°	Tepoztlán	15°	22°
Tlaltizapan	19°	28°	Zacualpan	15°	25°
Axochiapan	20°	30°	Tlalquitenango	19°	30°
Cuernavaca	16°	23°	Puente de Ixtla	19°	29°
Jojutla	19°	30°			

**TEMPERATURAS MÁXIMAS Y MÍNIMAS,  
ULTIMAS 24 HRS**

**Mínimas**

Huitzilac	11° 20°
Tetela del Volcán	14° 21°
Totolapan	15° 23°
Ocuituco	16° 23°

**Máximas**

Tlaquitenango	19° 30°
Jojutla	19° 30°
Axochiapan	20° 30°
Zacatepec	21° 29°

**CALIDAD DEL AIRE**

ÍNDICE AIRE Y SALUD	NIVEL DE RIESGO ASOCIADO	RECOMENDACIONES	
		GRUPOS SENSIBLES	PARA TODA LA POBLACIÓN
<p>Estación de Monitoreo Cuernavaca Centro, Morelos</p> <p><b>99</b> <b>Moderado</b> Updated on Friday 7:00 temperature: 19°C</p> <p>current past 2 days</p> <p>PM2.5 AQI 99</p> <p>PM10 AQI 9</p> <p>min max</p> <p>46 104</p> <p>5 56</p>	<p><b>Moderado</b></p> <p>Las personas sensibles pueden experimentar síntomas respiratorios (asmáticos), posible agravamiento de enfermedad pulmonar y cardíaca en personas con enfermedad cardiopulmonar y adultos mayores.</p>	<p>Considera reducir las actividades físicas vigorosas al aire libre.</p>	<p>Disfruta las actividades al aire libre.</p>



<http://ssm.gob.mx>



Servicios de Salud Morelos



@MorelosSalud

Callejón Borda N°3 Col. Centro C.P. 62000  
Teléfono (777) 312 62 31 / 314 33 36 ext. 222

Calle Gómez Azcárate No. 205, Col. Lomas de la Selva  
C.P. 62270, Cuernavaca, Morelos. Tel.: 777 102 25 56



## INFORME DE MONITOREO EPIDEMIOLÓGICO

Fecha: 21/06/2024

Semanan°25

Coordinación de Vigilancia Epidemiológica

**Fuente:** Jurisdicciones Sanitarias del estado de Morelos.

### JURISDICCION SANITARIA I:

- ☞ AL MOMENTO DE ESTE REPORTE Y COMO PARTE DEL SEGUIMIENTO A LOS CASOS DE IMPORTANCIA EPIDEMIOLOGICA **LA UIES ESTATAL NO HA RECIBIDO INFORME DE EVENTOS EXTRAORDINARIOS DE NOTIFICACION INMEDIATA** POR PARTE DE LA JURISDICCION SANITARIA DE:
- **TEMPERATURAS NATURALES EXTREMAS**

### JURISDICCION SANITARIA II:

- ☞ AL MOMENTO DE ESTE REPORTE Y COMO PARTE DEL SEGUIMIENTO A LOS CASOS DE IMPORTANCIA EPIDEMIOLOGICA **LA UIES ESTATAL NO HA RECIBIDO INFORME DE EVENTOS EXTRAORDINARIOS DE NOTIFICACION INMEDIATA** POR PARTE DE LA JURISDICCION SANITARIA DE:
- **TEMPERATURAS NATURALES EXTREMAS**

### JURISDICCION SANITARIA III:

- ☞ AL MOMENTO DE ESTE REPORTE Y COMO PARTE DEL SEGUIMIENTO A LOS CASOS DE IMPORTANCIA EPIDEMIOLOGICA **LA UIES ESTATAL NO HA RECIBIDO INFORME DE EVENTOS EXTRAORDINARIOS DE NOTIFICACION INMEDIATA** POR PARTE DE LA JURISDICCION SANITARIA DE:
- **TEMPERATURAS NATURALES EXTREMAS**



<http://ssm.gob.mx>



Servicios de Salud Morelos



@MorelosSalud

Callejón Borda N°3 Col. Centro C.P. 62000  
Teléfono (777) 312 62 31 / 314 33 36 ext. 222

**Calle Gómez Azcárate No. 205, Col. Lomas de la Selva  
C.P. 62270, Cuernavaca, Morelos. Tel.: 777 102 25 56**

**EVENTOS METEOROLÓGICOS EN SEGUIMIENTO POR DAÑOS A LA SALUD**

TIPO DE EVENTO	LOCALIDAD AFECTADA	RECOMENDACIONES DE PROTECCION CIVIL
<b>Tormenta Tropical Alberto</b>	Al momento de este reporte <b>sin reporte de localidades afectadas</b> , solo encharcamientos y crecimiento de canales de riego sin llegar a escala grave.	<ul style="list-style-type: none"> <li>Mantenerse informada a través de medios oficiales <a href="#">@CNPCMX</a>, <a href="#">@conagua_mx</a> y seguir las indicaciones de las autoridades de protección civil estatales y municipales.</li> <li>Retirarse de zonas de riesgo, evitar cruzar ríos, arroyos y zonas de montaña, ya que podrían ocurrir inundaciones, escurrimientos, deslaves o deslizamiento de laderas, así como crecimiento repentino de las crecientes de agua.</li> <li>Activar el Plan Familiar de Protección Civil; en caso de vivir en zonas de riesgo, evacuar de acuerdo con indicaciones de las autoridades locales y acudir al refugio temporal más cercano o con familiares.</li> <li>Ante fuertes vientos, asegurar los techos de su vivienda para reducir riesgos de accidentes y proteger ventanas.</li> <li>En caso de tormentas eléctricas procurar no utilizar equipos electrónicos; si se encuentra en el exterior busque refugio en alguna edificación.</li> <li>Si no es necesario salir, permanecer en casa a que pase la tormenta, ninguna acción es más importante que preservar la vida.</li> <li>Cargar los teléfonos celulares por posibles cortes de energía eléctrica.</li> </ul>



<http://ssm.gob.mx>



Servicios de Salud Morelos



@MorelosSalud

Callejón Borda N°3 Col. Centro C.P. 62000  
Teléfono (777) 312 62 31 / 314 33 36 ext. 222

**Calle Gómez Azcárate No. 205, Col. Lomas de la Selva  
C.P. 62270, Cuernavaca, Morelos. Tel.: 777 102 25 56**